

बिहार सरकार
नगर विकास एवं आवास विभाग

अधिसूचना

संख्या-08न०वि०मा०प्ला० (बैठक)-06/2021 583 न०वि०आ०वि०, पटना, दिनांक-05/11/21

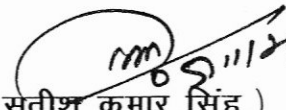
बिहार शहरी आयोजना तथा विकास अधिनियम, 2012 की धारा-9 एवं बिहार शहरी आयोजना तथा विकास नियमावली, 2014 के नियम-9 के द्वारा प्रदत्त शक्तियों का प्रयोग करते हुए बिहार सरकार, खगड़िया नगर परिषद् एवं इसके आस-पास स्थित महत्वपूर्ण क्षेत्रों एवं शहरी क्षमता वाले ग्रामीण क्षेत्रों के समेकित एवं सुव्यवस्थित विकास के उद्देश्य से अगले बीस वर्षों अथवा इससे विस्तारित अवधि के लिए महायोजना तैयार करने हेतु निम्नलिखित आयोजना क्षेत्र घोषित करती है, जिसे "खगड़िया आयोजना क्षेत्र" कहा जाएगा। इसकी स्थानीय सीमाएँ निम्नवत हैं :-

- उत्तर - पश्चिमी भाग में खगड़िया सी०डी० ब्लॉक के भदास, बछौता, मारर, रसौक से होते हुए मानसी सी०डी० ब्लॉक के अमनी, सैदपुर, बलहा राजस्व ग्राम तक।
- दक्षिण- पूर्वी भाग में मानसी सी०डी० ब्लॉक के खुटिया राजस्व ग्राम से होते हुए खगड़िया सी०डी० ब्लॉक के रहीमपुर राजस्व ग्राम तक।
- पूरब - उत्तरी भाग में मानसी सी०डी० ब्लॉक के ठट्टा, बख्तियारपुर राजस्व ग्राम तक।
- पश्चिम- दक्षिणी भाग में खगड़िया सी०डी० ब्लॉक के दुर्गापुर, दुर्गापुर बरारी, कोठिया, शेखपुरा राजस्व ग्राम तक।

इस आयोजना क्षेत्र का क्षेत्रफल 183.98 वर्ग कि०मी० है, जिसमें शहरी क्षेत्र का क्षेत्रफल 04.13 वर्ग कि०मी० एवं शेष ग्रामीण क्षेत्र का क्षेत्रफल 179.85 वर्ग कि०मी० है। इस आयोजना क्षेत्र के अन्तर्गत एक शहरी प्रशासनिक इकाई (खगड़िया नगर परिषद्) तथा 29 राजस्व ग्राम, जिसमें खगड़िया सी०डी० ब्लॉक के 21 राजस्व ग्राम तथा मानसी सी०डी० ब्लॉक के 08 राजस्व ग्राम शामिल हैं।

इस आयोजना क्षेत्र का नक्शा यथा अनुसूची-I, इस आयोजना क्षेत्र के अधीन पड़ने वाली शहरी प्रशासनिक इकाई एवं राजस्व ग्रामों की सूची यथा अनुसूची-II एवं आयोजना क्षेत्र के अधीन शहरी प्रशासनिक इकाई तथा राजस्व ग्रामों के नाम एवं आबादी की विवरणी यथा अनुसूची-III के रूप में इस अधिसूचना के साथ संलग्न है।

बिहार राज्यपाल के आदेश से



(सतीश कुमार सिंह)
विशेष सचिव

नगर विकास एवं आवास विभाग,
बिहार, पटना।

ज्ञापांक-08न०वि०मा०प्ला० (बैठक)-06/2021 583 न०वि०आ०वि०, पटना, दिनांक-05/11/21

प्रतिलिपि-अधीक्षक राजकीय मुद्रणालय, गुलजारबाग, पटना/ ई-गजट कोषांग, वित्त विभाग, बिहार, पटना को सी०डी० के साथ बिहार गजट के असाधारण अंक में प्रकाशनार्थ प्रेषित।

उनसे अनुरोध है कि वे कृपया मुद्रित गजट की 200 प्रतियाँ नगर विकास एवं आवास विभाग को उपलब्ध करायेंगे।


विशेष सचिव

ज्ञापांक-08न०वि०मा०प्ला० (बैठक)-06/2021 583 न०वि०आ०वि०, पटना, दिनांक-05/11/21

प्रतिलिपि-मुख्य सचिव, बिहार, पटना/विकास आयुक्त, बिहार, पटना/बिहार शहरी आयोजना तथा विकास बोर्ड के सभी सदस्य/प्रमण्डलीय आयुक्त, मुंगेर प्रमण्डल, मुंगेर/जिला पदाधिकारी, खगड़िया/नगर कार्यपालक पदाधिकारी, नगर परिषद्, खगड़िया/माननीय विभागीय मंत्री के आप्त सचिव, नगर विकास एवं आवास विभाग/सभी संबंधित अंचलाधिकारी को सूचनार्थ एवं आवश्यक कार्रवाई हेतु प्रेषित।

(000)
05/11/21
विशेष सचिव
नमः 25

CONSTITUENTS OF KHAGARIA PLANNING AREA

SL NO	C.D. BLOCK	NO OF REVENUE VILLAGES	RURAL AREA (in sq km)	NO OF CENSUS TOWN	CENSUS TOWN AREA (in sq km)	NO OF ADMINISTRATIVE UNITS	URBAN AREA (in sq km)	TOTAL POPULATION (as per census 2011)	TOTAL AREA (in sq km)
1	Khagaria	21	134.50	0	0.00	1	4.13	246266	138.63
2	Mansi	8	45.35	0	0.00	0	0.00	86920	45.35
	TOTAL	29	179.85	0	0.00	1	4.13	333186	183.98

Village/Town Under Khagaria Planning Area

SL NO.	VILLAGE NAME	BLOCK NAME	VILLAGE CENSUS CODE AS ON 2011	STATUS	POPULATION (CENSUS 2011)	AREA (IN SQ KM)
1	Khagaria (Nagar Parishad)	Khagaria	801349	URBAN	49406	4.13
2	Mustafapur	Khagaria	238630	RURAL	388	0.31
3	Mathurapur	Khagaria	238624	RURAL	17584	2.19
4	Kothia	Khagaria	238621	RURAL	7926	3.53
5	Rasaunk	Khagaria	238588	RURAL	12203	5.92
6	Sansarpur	Khagaria	238632	RURAL	3930	2.44
7	Durgapur	Khagaria	238618	RURAL	6034	3.57
8	Sonhaul	Khagaria	238626	RURAL	17957	2.37
9	Mahsaurhi	Khagaria	238634	RURAL	5923	3.08
10	Seikhpura	Khagaria	238622	RURAL	1980	0.51
11	Gaura	Khagaria	238633	RURAL	7478	4.98
12	Ranko	Khagaria	238627	RURAL	10671	3.61
13	Bhadas	Khagaria	238612	RURAL	21643	21.37
14	Hardas chak	Khagaria	238628	RURAL	3414	1.34
15	Durgapur Barari	Khagaria	238619	RURAL	3554	1.20
16	Kutubpur	Khagaria	238623	RURAL	4727	0.52
17	Parmanpur	Khagaria	238629	RURAL	1852	1.19
18	Bachhauta	Khagaria	238590	RURAL	13749	9.91
19	Chandua	Khagaria	238631	RURAL	6	0.63
20	Marar	Khagaria	238589	RURAL	28508	13.18
21	Ammadih	Khagaria	238620	RURAL	2559	0.35
22	Rahimpur	Khagaria	238625	RURAL	24774	52.31
Total for Khagaria C.D.Block (21 Villages & 1 Urban)					246266	138.63
23	Bakhtiarpur	Mansi	238647	RURAL	2439	1.72
24	Amni	Mansi	238642	RURAL	7686	5.69
25	Chak Hussaini	Mansi	238645	RURAL	11463	2.23
26	Khutia	Mansi	238641	RURAL	9579	4.71
27	Thatha	Mansi	238646	RURAL	25025	16.23
28	Balha	Mansi	238635	RURAL	10749	5.52
29	Mansi	Mansi	238640	RURAL	6564	4.74
30	Saidpur	Mansi	238644	RURAL	13415	4.51
Total for Mansi C.D.Block (8 Villages)					86920	45.35

KHAGARIA PLANNING AREA

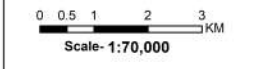
Annexure-I



Legend

- Khagaria Planning Area
- District Boundary
- Block Boundary
- Khagaria Nagar Parishad
- Village Boundary
- Regional Connectivity**
 - National Highway
 - State Highway
 - Other Main Road
 - Railway
 - River
- Population as per Census 2011**
 - 0 - 4000
 - 4001 - 8000
 - 8001 - 13500
 - 13501 - 28500
 - 28501 & Above

Brief Profile:
 Khagaria Nagar Parishad Area: 4.13 sq km
 Khagaria Planning Area: 183.98 sq km
 Total Population (as per Census 2011): 3,33,186
 No of Urban Centers: 1
 No of Revenue Villages: 29



Prepared by:
 Town & Country Planning Organization
 UD&HD, Bihar

