

बिहार सरकार
नगर विकास एवं आवास विभाग
अधिसूचना

संख्या-11/न०वि०/मा०प्लान(आ०क्षे०)-16/2016.....214..... न०वि० एवं आ० वि०, बिहार शहरी आयोजना तथा विकास अधिनियम, 2012 की धारा-9 सह-पठित बिहार शहरी आयोजना तथा विकास नियमावली, 2014 के नियम-9 के द्वारा प्रदत्त शक्तियों का प्रयोग करते हुए बिहार सरकार, मुंगेर नगर निगम एवं इसके आस-पास स्थित महत्वपूर्ण क्षेत्रों एवं शहरी क्षमता वाले ग्रामीण क्षेत्रों के समेकित एवं सुव्यवस्थित विकास के उद्देश्य से अगले बीस वर्षों अथवा इससे विस्तारित अवधि के लिए महायोजना तैयार करने हेतु निम्नलिखित आयोजना क्षेत्र घोषित करती है, जिसे "मुंगेर आयोजना क्षेत्र" कहा जायेगा। इसकी स्थानीय सीमाएं निम्नवत् हैं : -

- उत्तर** - पूर्वी भाग में मुंगेर सी०डी० ब्लॉक के ननकर, मिर्जापुर बरदह, खातिब चक, सितलपुर, सिकन्दरपुर, शंकरपुर होते हुए पश्चिमी भाग में हरनाथपुर, बरणी तक।
- दक्षिण** - पूर्वी भाग में खड़गपुर सी०डी० ब्लॉक के बरहिल अराजी, लछिमपुर, नाकि, गालिमपुर, बिन्दुवन बुड़तेत्रा, तेलियादिह, दागरि, सग्रामपुर, बेरियारपुर सी०डी० ब्लॉक के खड़कसरहि चिरइयाबाद, जमालपुर सी०डी० ब्लॉक के पटम, जमालपुर नगर परिषद के दक्षिण सीमा को छूते हुए धरहरा सी०डी० ब्लॉक के रामचन्द्रपुर, मासुमगंज, टोला बरमन्नि, इटवा, पचरूखी, कुद्रताबाद, लोहचि, भलर, आदमपुर, बोखरा से हसनपुर तक।
- पूरब** - उत्तरी भाग में मुंगेर सी०डी० ब्लॉक के तारापुर दियारा से होते हुए बेरियारपुर सी०डी० ब्लॉक के बेरियारपुर, बिन्दा दियारा, महदेवा बिन्दा दियारा, नीरपुर, नूरपुर, बगरा से होते हुए खड़गपुर सी०डी० ब्लॉक के बरईल अराजी तक।
- पश्चिम** - उत्तरी भाग में मुंगेर नगर निगम के पश्चिम सीमा से जमालपुर सी०डी० ब्लॉक के सग्रामपुर इन्द्रुख, परहम, सितारामपुर, महम्मदपुर, जानीपुर तक।

मुंगेर आयोजना क्षेत्र का क्षेत्रफल 162.21 वर्ग कि०मी० है, जिसमें शहरी क्षेत्र का क्षेत्रफल 28.11 वर्ग कि०मी० एवं शेष ग्रामीण क्षेत्र का क्षेत्रफल 134.10 वर्ग कि०मी० है। इस आयोजना क्षेत्र के अन्तर्गत दो शहरी प्रशासनिक इकाई, मुंगेर नगर निगम, जमालपुर नगर परिषद सहित मुंगेर सी०डी० ब्लॉक के 54 राजस्व ग्राम, जमालपुर सी०डी० ब्लॉक के 43 राजस्व ग्राम, धरहरा सी०डी० ब्लॉक के 20 राजस्व ग्राम, बेरियारपुर सी०डी० ब्लॉक के 19 राजस्व ग्राम एवं खड़गपुर सी०डी० ब्लॉक के 11 राजस्व ग्राम मिलाकर कुल 147 राजस्व ग्राम शामिल हैं।

इस आयोजना क्षेत्र का नक्शा यथा अनुसूची-I, इस आयोजना क्षेत्र के अधीन पड़ने वाली शहरी प्रशासनिक इकाई एवं राजस्व ग्रामों की सूची यथा अनुसूची-II एवं आयोजना क्षेत्र के अधीन शहरी प्रशासनिक इकाई तथा राजस्व ग्रामों के नाम एवं आबादी की विवरणी यथा अनुसूची-III के रूप में इस अधिसूचना के साथ संलग्न है।

बिहार राज्यपाल के आदेश से।

(चैतन्य प्रसाद)

प्रधान सचिव,

नगर विकास एवं आवास विभाग,

ज्ञापांक -11/न०वि०/मा०प्लान(आ०क्षे०)-16/2016. 214 /न०वि० एवं आ०वि०, पटना, दिनांक- 08/02/2019


प्रतिलिपि-अधीक्षक, राजकीय मुद्रणालय, गुलजारबाग, पटना/ई-गजट कोषांग वित्त विभाग, पटना (सी०डी० के साथ) को बिहार गजट में अतिरिक्त प्रकाशन हेतु सूचनार्थ एवं अनुरोध है कि प्रकाशित गजट के 200 कॉपी कार्यालय उपयोग के लिए उपलब्ध कराया जाय।



प्रधान सचिव,

ज्ञापांक -11/न०वि०/मा०प्लान(आ०क्षे०)-16/2016. 214 /न०वि० एवं आ०वि०, पटना, दिनांक- 08/02/2019

प्रतिलिपि-मुख्य सचिव, बिहार/ विकास आयुक्त, बिहार/ बिहार शहरी आयोजना तथा विकास बोर्ड के सभी सदस्य/ प्रमण्डलीय आयुक्त, मुंगेर प्रमण्डल, मुंगेर/जिलाधिकारी मुंगेर/नगर आयुक्त, नगर निगम, मुंगेर/नगर कार्यपालक पदाधिकारी, नगर परिषद, जमालपुर/माननीय विभागीय मंत्री के आप्त सचिव, न०वि० एवं आ०वि०/ सभी संबंधित अंचलाधिकारी को सूचनार्थ एवं आवश्यक कारवाई हेतु प्रेषित।



प्रधान सचिव,

284

Government of Bihar
Urban Development & Housing Department

NOTIFICATION


No.- 11/न०वि०/मा०प्लान(आ०क्षे०)-16/2016215....., UD&HD, in exercise of the powers conferred by Section-9 of the Bihar Urban Planning and Development Act, 2012 read with Rule-9 of the Bihar Urban Planning and Development Rules, 2014, the Government of Bihar, with the objective of integrated and planned development of Munger Municipal Corporation and surrounding important areas as well as rural areas having potential of urbanization and to prepare Master Plan of Munger for the period of 20 years or more, declares the following the planning area, which will be called the " **Munger Planning Area**". Its local boundries are as follows -

- North - In the Eastern part from Nankar, Mirjapur Bardah, Khatib chak, Shitalpur, Shikandarpur, Shankarpur of Munger CD Block upto Harnathpur barni in the Western Part.
- South- In the Eastern part from Barhil Araj, Lachhimpur, Naki, Galimpur, Binduwan Burtera, Teliyadh, Dagri, Sagrampur of Kharagpur CD Block, Kharaksarhi, Chiraiyabad, of Beriypur CD Block, Patam, North-Southern boundary of Jamalpur Nagar Parishad of Jamalpur CD Block, Ramchandarpur, Masumganj, Tola Barmanni, Itawa, Panchrukhi, Kudratabad, Lohchi, Bhalar, Adampur, Bokhra of Dharhara CD Block upto Hasanpur.
- East - In the Northern part from Tarapur Diyara of Munger CD Block, Beriypur, Binda Diyara, Mahadeva Binda Diyara, Nirpur, Nurpur, Bagra of Beriypur CD Block upto Barail Araj of Kharagpur CD Block.
- West - In the Northern part from Western boundary of Munger Municipal Corporation, Sagrampur, Indrurukh, Paraham, Sitarampur, Mahamadpur, upto Janipur of Jamalpur CD Block.

The total area of Munger Planning Area is 162.21 sq.km, out of which 28.11sq.km is urban and the rest 134.10 sq.km is rural. It includes two urban administrative unit Munger Municipal Corporation, Jamalpur Nagr Parishad and a total of 147 Revenue villages including 54 Revenue Villages of Munger CD Block, 43 Revenue Villages of Jamalpur CD Block, 20 Revenue Villages of Dharhara CD Block, 19 Revenue Villages of Beriypur CD Block, 11 Revenue Villages of Khadagpur CD Block within the Planning Area.

Map of this Planning Area as Appendix-I, List of Administrative Units and Revenue Villages as Appendix-II, details of names and population of Urban Administrative Unit and Revenue Villages falling under this Planning Area as Appendix-III are appended to this notification.

By the order of Governor,



(Chaitanya Prasad)

Principal Secretary


Urban Development and Housing Department

Memo No. -11 / न०वि० / मा०प्लान(आ०क्षे०)-16 / 2016 २१५ /UD&HD/Patna, dated - 08/02/2019

283

Copy to -Superintendent, Secretariat Printing Press, Gulzarbag, Patna, E-Gazette Cell, Finance Department, Patna, Bihar with CD for publication in an extra ordinary issue of the Bihar Gazette.


He is requested to make available 200 copies of published Gazette for official use immediately.


7/2/2019

Principal Secretary

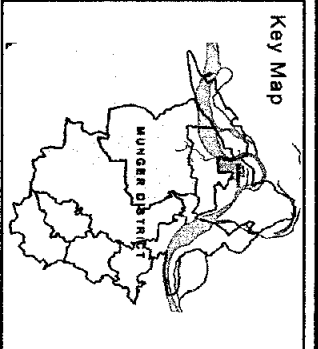
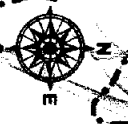
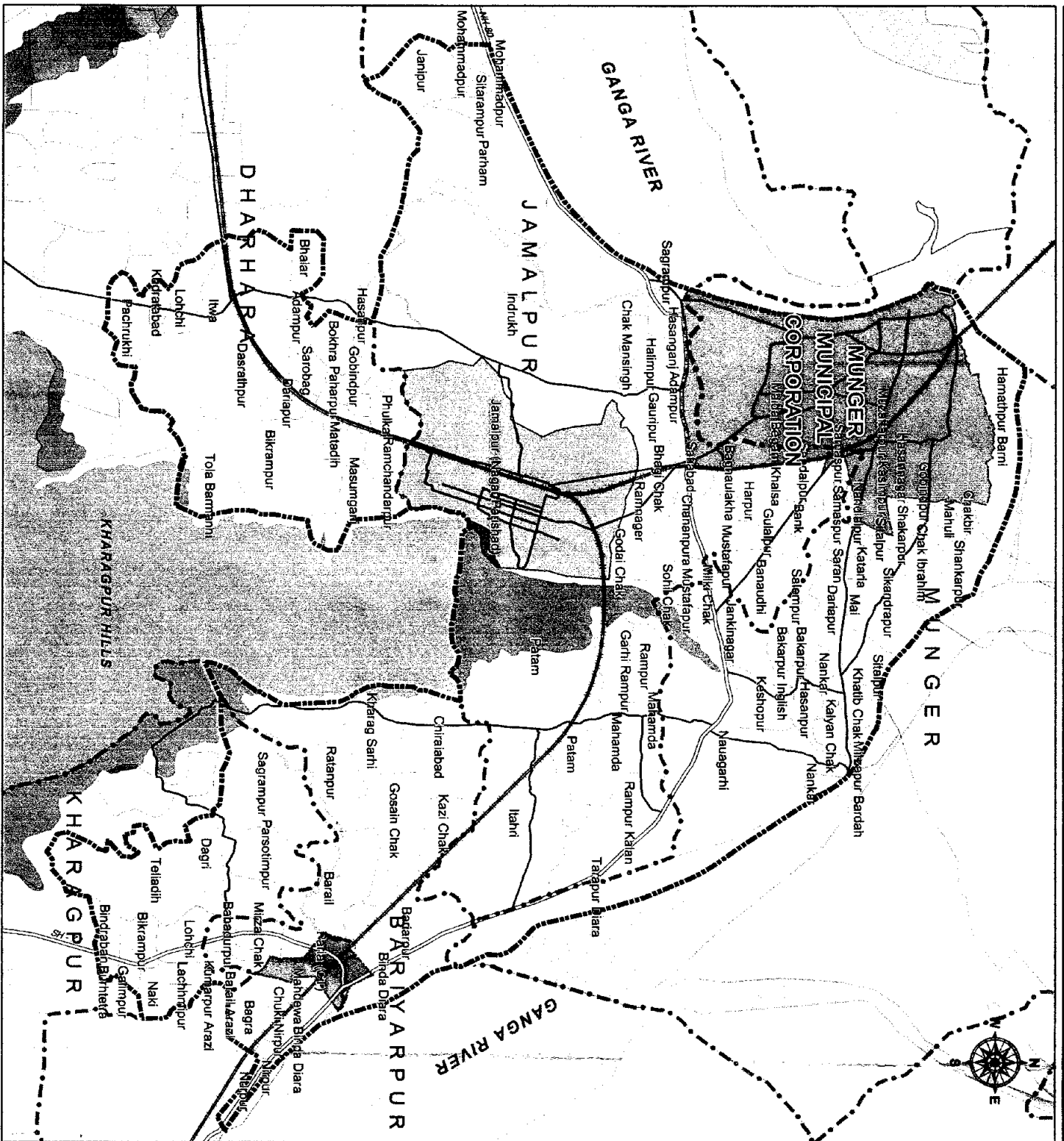
Memo No. -11 / न०वि० / मा०प्लान(आ०क्षे०)-16 / 2016 २१५ /UD&HD/Patna, dated - 08/02/2019

Copy to-Chief Secretary Bihar/ Development Commissioner Bihar/ Members of the Bihar Urban Planning and Development Board/ Divisional Commissioner, Munger/ District Magistrate, Munger / Municipal Commissioner, Municipal Corporation Munger/ Executive Officer, Nagar Parishad, Jamalpur/ P.S Hon'ble Minister, UD&HD/ Circle officers of the concerned area for kind information and necessary action.


7/2/2019

Principal Secretary

MUNGER PLANNING AREA



Legend

- Block Boundary
- Munger Planning Area
- ULB Boundary
- Census Town
- Highways
- Railways
- Major Roads
- Ridge
- Waterbody

Brief profile:

Munger M. Corp.: 17.16 sq.km
 Jamalpur N. Parishad: 10.95 sq.km
 Total Planning Area: 162.21 sq.km
 Total Population: 653985
 (as per Census 2011)
 Rural villages: 147 no.s
 Urban Centres: 2
 Census Towns: 1

CONSTITUENT AREAS

Scale 1:50,000



Prepared by:
 Town & Country Planning Organization
 UDCHD, Bihar



अनुसूची-II

आयोजना क्षेत्र के अन्तर्गत शहरी प्रशासनिक इकाई एवं राजस्व ग्रामों का विवरण

Munger Planning Area							
Sl. No.	C. D. Blocks	No. of Revenue Villages	Rural Area (sq.km)	No. of Urban Administrative Units	Urban Area (sq.km)	Total Population (as per Census 2011)	Total Area (sq.km)
1	Munger	54	26.47	1	17.16	319070	43.63
2	Jamalpur	43	54.05	1	10.95	201246	65.00
3	Dharhara	20	20.19	0	0.00	32339	20.19
4	Baranpur	19	20.73	0	0.00	83946	20.73
5	Kharaipur	11	12.67	0	0.00	17384	12.67
	Total	147	134.10	2	28.11	653985	162.21



अनुसूची-III

आयोजना क्षेत्र के अन्तर्गत शहरी प्रशासनिक इकाई तथा राजस्व ग्रामों के नाम एवं आबादी का विवरण

Munger Planning Area						
Sl. No	Block	Name	Status	Village/Town Census Code 2011	Area (sq.km)	Population (as per Census 2011)
1	Munger	Harnathpur Barni	Rural	242512	2.423	5319
2	Munger	Shankarpur	Rural	242507	1.063	25
3	Munger	Sitalpur	Rural	242525	0.203	2750
4	Munger	Mirzapur Bardah	Rural	242530	0.186	7025
5	Munger	Tarapur Diara	Rural	242537	3.006	3006
6	Munger	Sikandrapur	Rural	242524	1.479	8979
7	Munger	Nandlapur	Rural	242526	0.246	207
8	Munger	Khatib Chak	Rural	242527	0.653	182
9	Munger	Nauagarhi	Rural	242540	7.227	34356
10	Munger	Nankar	Rural	242532	0.164	286
11	Munger	Bardah	Rural	242545	0.082	1036
12	Munger	Kalyan Chak	Rural	242546	0.371	1834
13	Munger	Hasanpur	Rural	242547	0.444	1458
14	Munger	Khateb Chak	Rural	242548	0.143	1076
15	Munger	Nankar	Rural	242549	0.189	467
16	Munger	Dariapur	Rural	242550	1.205	1741
17	Munger	Manikpur	Rural	242553	0.088	484
18	Munger	Masudan Chak	Rural	242554	0.13	38
19	Munger	Bakarpur	Rural	242556	0.236	2269
20	Munger	Kataria	Rural	242557	0.159	2441
21	Munger	Chak Bharthi	Rural	242558	0.107	285
22	Munger	Bakarpur English	Rural	242555	0.158	573
23	Munger	Samaspur Saran	Rural	242559	0.194	27
24	Munger	Paduman Chak	Rural	242560	0.015	517
25	Munger	Ghansham Chak	Rural	242563	0.065	211
26	Munger	Sitalpur	Rural	242564	0.146	274
27	Munger	Nandlalpur	Rural	242567	0.093	7
28	Munger	Mai	Rural	242568	0.287	3981
29	Munger	Shakarpur	Rural	242569	0.296	3584
30	Munger	Chak Ibrahim	Rural	242570	0.524	1333
31	Munger	Ajodhya	Rural	242571	0.117	399
32	Munger	Hasannagar	Rural	242572	0.018	308
33	Munger	Chakbir	Rural	242575	0.073	84
34	Munger	Gobindpur	Rural	242576	0.075	351
35	Munger	Mahuli	Rural	242574	0.258	2615
36	Munger	Gobindpur	Rural	242519	0.047	499
37	Munger	Nawada	Rural	242581	0.08	381
38	Munger	Gobindpur	Rural	242580	0.054	13
39	Munger	Shakarpur Lakheraj	Rural	242584	0.085	2477
40	Munger	Hasannagar	Rural	242582	0.079	191
41	Munger	Muzaffarpur Kasimpur	Rural	242586	0.121	521
42	Munger	Sajawalpur	Rural	242587	0.032	665
43	Munger	Sajawalpur	Rural	242588	0.027	587
44	Munger	Inglish	Rural	242590	0.014	505
45	Munger	Samaspur Saran	Rural	242591	0.007	283
46	Munger	Mahammadpur	Rural	242593	0.005	290
47	Munger	Kasim Chak	Rural	242592	0.015	661
48	Munger	Sarmadpur	Rural	242595	0.004	1492

49	Munger	Sirmatpur	Rural	242596	0.005	800
50	Munger	Salempur	Rural	242597	0.946	1255
51	Munger	Keshopur	Rural	242601	0.911	2202
52	Munger	Jankinagar	Rural	242602	1.357	1897
53	Munger	Milki Chak	Rural	242603	0.476	1295
54	Munger	Sohil Chak	Rural	242604	0.077	225
55	Munger	Munger Municipal Corporation	Urban	801357	17.16	213303
TOTAL FOR MUNGER C.D. BLOCK (54 VILLAGES & 1 URBAN AREA)					43.625	319070
56	Jamalpur	Itahri	Rural	242655	5.194	15716
57	Jamalpur	Patam	Rural	242656	0.4	452
58	Jamalpur	Rampur Kalan	Rural	242657	2.999	7463
59	Jamalpur	Mahamda	Rural	242659	2.729	3016
60	Jamalpur	Mahamda	Rural	242661	0.117	1071
61	Jamalpur	Rampur	Rural	242660	0.907	1525
62	Jamalpur	Garhi Rampur	Rural	242662	0.116	533
63	Jamalpur	Samaspur	Rural	242663	0.105	1788
64	Jamalpur	Mobarak Chak	Rural	242664	0.045	1318
65	Jamalpur	Shutar Khana Gulalpur	Rural	242665	0.039	712
66	Jamalpur	Sandalpur	Rural	242668	0.671	319
67	Jamalpur	Maida Begam Khalsa	Rural	242669	0.089	25
68	Jamalpur	Gulalpur	Rural	242675	0.602	2150
69	Jamalpur	Tajpur	Rural	242677	0.058	104
70	Jamalpur	Dayanatnagar	Rural	242678	0.104	238
71	Jamalpur	Banauahi	Rural	242680	1.477	2633
72	Jamalpur	Mustafapur	Rural	242681	0.302	506
73	Jamalpur	Chanapanura	Rural	242682	1.429	1558
74	Jamalpur	Safiabad	Rural	242685	0.382	2341
75	Jamalpur	Bhagi Chak	Rural	242689	0.706	1536
76	Jamalpur	Ramnager	Rural	242691	0.8	1141
77	Jamalpur	Godai Chak	Rural	242694	0.033	780
78	Jamalpur	Godai Chak	Rural	242695	0.369	868
79	Jamalpur	Patam	Rural	242698	8.967	9029
80	Jamalpur	Parham	Rural	242699	3.914	5059
81	Jamalpur	Sitarampur	Rural	242700	0.603	3415
82	Jamalpur	Mohammadpur	Rural	242702	0.073	489
83	Jamalpur	Mohammadpur	Rural	242705	0.038	774
84	Jamalpur	Mohammadpur	Rural	242708	0.042	387
85	Jamalpur	Mohammadpur	Rural	242709	0.176	1428
86	Jamalpur	Janipur	Rural	242714	1.495	493
87	Jamalpur	Mohammadpur	Rural	242728	0.196	1517
88	Jamalpur	Sagrampur	Rural	242741	0.299	1976
89	Jamalpur	Hasanganj	Rural	242743	0.376	926
90	Jamalpur	Adampur	Rural	242744	0.13	881
91	Jamalpur	Halimpur	Rural	242745	0.924	4144
92	Jamalpur	Chak Mansingh	Rural	242746	0.135	1020
93	Jamalpur	Gauripur	Rural	242748	0.969	2469
94	Jamalpur	Bank	Rural	242676	0.495	1340
95	Jamalpur	Bagnaulakha	Rural	242671	0.283	1022
96	Jamalpur	Harpur	Rural	242674	0.656	1310
97	Jamalpur	Indrukh	Rural	242647	14.579	9317
98	Jamalpur	Mohammadpur	Rural	242701	0.027	1023
99	Jamalpur	Jamalpur (Nagar Parishad)	Urban	801358	10.953	105434
TOTAL FOR JAMALPUR C.D. BLOCK (43 VILLAGES & 1 URBAN AREA)					65.003	201246
100	Dharhara	Masumganj	Rural	242749	1.31	275
101	Dharhara	Ramchandarpur	Rural	242750	0.719	1214
102	Dharhara	Phulka	Rural	242751	0.625	329
103	Dharhara	Gobindpur	Rural	242752	0.632	2826
104	Dharhara	Hasanpur	Rural	242753	0.213	78

105	Darhara	Bokhra	Rural	242754	0.671	535
106	Darhara	Adampur	Rural	242755	0.395	487
107	Darhara	Sarobag	Rural	242756	0.391	2471
108	Darhara	Khirodharpur	Rural	242757	0.135	903
109	Darhara	Paharpur	Rural	242758	0.404	1733
110	Darhara	Matadih	Rural	242759	0.42	3137
111	Darhara	Bikrampur	Rural	242760	3.443	550
112	Darhara	Dariapur	Rural	242761	0.525	1168
113	Darhara	Dasrathpur	Rural	242762	2.314	2624
114	Darhara	Itwa	Rural	242763	4.266	6367
115	Darhara	Lohchi	Rural	242765	0.777	1080
116	Darhara	Kudratabad	Rural	242766	0.251	932
117	Darhara	Pachrukhi	Rural	242768	0.982	3229
118	Darhara	Toia Barmanni	Rural	242816	1.165	339
119	Darhara	Bhalar	Rural	242909	0.55	2062
TOTAL FOR DHARHARA C.D. BLOCK (20 VILLAGES)					20.188	32339
120	Bariarpur	Nurpur	Rural	242623	0.385	7147
121	Bariarpur	Nirpur	Rural	242624	0.137	418
122	Bariarpur	Nirpur	Rural	242625	0.066	2472
123	Bariarpur	Chuki Nirpur	Rural	242627	0.35	3120
124	Bariarpur	Barail Arazi	Rural	242628	0.078	418
125	Bariarpur	Kumarpur Arazi	Rural	242630	0.164	2538
126	Bariarpur	Bahadurpur	Rural	242631	0.467	1706
127	Bariarpur	Mirza Chak	Rural	242632	0.488	863
128	Bariarpur	Mahdewa	Rural	242636	0.724	1217
129	Bariarpur	Bagra	Rural	242626	0.88	359
130	Bariarpur	Barail	Rural	242637	2.356	488
131	Bariarpur	Bariarpur	Rural	242638	2.649	16614
132	Bariarpur	Kazi Chak	Rural	242640	0.843	1598
133	Bariarpur	Ratanpur	Rural	242641	1.197	4055
134	Bariarpur	Chiraiabad	Rural	242652	2.273	2029
135	Bariarpur	Gosain Chak	Rural	242642	2.182	587
136	Bariarpur	Kharag Sarhi	Rural	242650	3.444	907
137	Bariarpur	Paria (CT)	Rural	242654	1.174	4922
138	Bariarpur	Binda Diara	Rural	242622	0.87	32488
TOTAL FOR BARIARPUR C.D. BLOCK (19 VILLAGES)					20.727	83946
138	Kharagpur	Sagrampur	Rural	242936	3.097	820
139	Kharagpur	Parsotimpur	Rural	242939	1.372	1893
140	Kharagpur	Dagri	Rural	242940	0.714	1866
141	Kharagpur	Teliadih	Rural	242946	4.196	2673
142	Kharagpur	Lohchi	Rural	242947	0.746	2371
143	Kharagpur	Bikrampur	Rural	242948	0.43	1504
144	Kharagpur	Burhtetra	Rural	242949	0.147	1172
145	Kharagpur	Bindraban	Rural	242950	0.412	1152
146	Kharagpur	Galimpur	Rural	242957	0.328	497
147	Kharagpur	Naki	Rural	242959	1.024	2735
148	Kharagpur	Lachhmipur	Rural	242960	0.199	701
TOTAL FOR KHARAGPUR C.D. BLOCK (11 VILLAGES)					12.665	17384