

बिहार सरकार
नगर विकास एवं आवास विभाग

अधिसूचना

संख्या-08/न०वि०मा०प्ला०(बैठक)-06/2021 398 पटना, दिनांक-31/01/20

बिहार शहरी आयोजना तथा विकास अधिनियम, 2012 की धारा-9 एवं बिहार शहरी आयोजना तथा विकास नियमावली, 2014 के नियम-9 के द्वारा प्रदत्त शक्तियों का प्रयोग करते हुए बिहार सरकार, सुपौल नगर परिषद् एवं इसके आस-पास स्थित महत्वपूर्ण क्षेत्रों एवं शहरी क्षमता वाले ग्रामीण क्षेत्रों के समेकित एवं सुनियोजित विकास के उद्देश्य से अगले बीस वर्षों अथवा इससे विस्तारित अवधि के लिए महायोजना तैयार करने हेतु निम्नलिखित आयोजना क्षेत्र घोषित करती है, जिसे "सुपौल आयोजना क्षेत्र" कहा जाएगा। इसकी स्थानीय सीमाएँ निम्नवत है :-

- उत्तर-** पश्चिमी भाग में सुपौल सी०डी० ब्लॉक के मलहद, महुआ, चैनसिंहपट्टी राजस्व ग्राम से होते हुए किशनपुर सी०डी० ब्लॉक के सिसौनी, अभुआर, खकही, किशनपुर, मलार, थरबिड़ा, अभवर राजस्व ग्राम तक।
- दक्षिण-** पूर्वी भाग में सुपौल सी०डी० ब्लॉक के बरूआरी, बरैल, परसारामापरसौनी, बलहा, नानूपट्टी, ढोर राजस्व ग्राम तक।
- पूरब-** उत्तरी भाग में पिपरा सी०डी० ब्लॉक के रतैली, पथराजोलहनियाँ, निर्मली, हटवरिया, रामनगर राजस्व ग्राम से होते हुए सुपौल सी०डी० ब्लॉक के हरदी, वीणा, एकमा, गोढ़बरूआरी राजस्व ग्राम तक।
- पश्चिम-** दक्षिण भाग में सुपौल सी०डी० ब्लॉक के सिहे, पुरेन, रामदत्तपट्टी, लालचन्दपुर, बसबिड़ी, पिपरा खुर्द, पिपराहरि, परसा राजस्व ग्राम तक।

इस आयोजना क्षेत्र का क्षेत्रफल 289.00 वर्ग कि०मी० है, जिसमें शहरी क्षेत्र का क्षेत्रफल 20.34 वर्ग कि०मी० एवं शेष ग्रामीण क्षेत्र का क्षेत्रफल 268.66 वर्ग कि०मी० है। इस आयोजना क्षेत्र के अन्तर्गत एक शहरी प्रशासनिक इकाई (सुपौल नगर परिषद्) तथा 55 राजस्व ग्राम, जिसमें सुपौल सी०डी० ब्लॉक के 38

राजस्व ग्राम, पिपरा सी०डी० ब्लॉक के 05 राजस्व ग्राम, किशनपुर सी०डी० ब्लॉक के 12 राजस्व ग्राम शामिल है।

इस आयोजना क्षेत्र का नक्शा यथा अनुसूची-I, इस आयोजना क्षेत्र के अधीन पड़ने वाली शहरी प्रशासनिक इकाई एवं राजस्व ग्रामों की सूची यथा अनुसूची-II एवं आयोजना क्षेत्र के अधीन शहरी प्रशासनिक इकाई एवं राजस्व ग्रामों के नाम एवं आबादी की विवरणी यथा अनुसूची-III के रूप में इस अधिसूचना के साथ संलग्न है।

बिहार राज्यपाल के आदेश से

ह०/-

(सुनील कुमार यादव)

अपर सचिव

नगर विकास एवं आवास विभाग।

ज्ञापांक-08/न०वि०मा०प्ला०(बैठक)-06/2021 पटना, दिनांक-.....

प्रतिलिपि-अधीक्षक, राजकीय मुद्रणालय, गुलजारबाग, पटना/ई-गजट कोषांग वित्त विभाग, पटना (सी०डी० के साथ) को बिहार गजट में अतिरिक्त प्रकाशन हेतु सूचनार्थ एवं अनुरोध है कि प्रकाशित गजट के 200 कॉपी कार्यालय उपयोग के लिए उपलब्ध कराया जाय।

ह०/-

अपर सचिव

ज्ञापांक-08/न०वि०मा०प्ला०(बैठक)-06/2021 398 पटना, दिनांक-31/01/23

प्रतिलिपि-मुख्य सचिव, बिहार/विकास आयुक्त, बिहार/मुख्यमंत्री के प्रधान सचिव/सभी अपर मुख्य सचिव/प्रधान सचिव/सचिव/सभी प्रमण्डलीय आयुक्त/सभी जिला पदाधिकारी/अध्यक्ष, बिहार भू-सम्पदा अपीलीय न्यायाधिकरण, पटना/अध्यक्ष, भू-सम्पदा विनियामक प्राधिकरण, बिहार, पटना/नगर आयुक्त, सभी नगर निगम/नगर कार्यपालक पदाधिकारी, सभी नगर परिषद् एवं सभी नगर पंचायत/मुख्य कार्यपालक पदाधिकारी, सभी आयोजना क्षेत्र प्राधिकार को सूचनार्थ एवं आवश्यक कारवाई हेतु प्रेषित।

अपर सचिव

Government of Bihar
Urban Development and Housing Department
Notification

No.- 08 / न०वि०मा०प्ला०(बैठक)-06 / 2021 399 UD&HD, Date- 31/01/23

In exercise of the powers conferred by Section-9 of the Bihar Urban Planning and Development Act, 2012 read with Rule-9 of the Bihar Urban Planning and Development Rules, 2014, the Government of Bihar, with the objective of integrated and planned development of Supaul Municipal Council and surrounding important areas as well as rural areas having potential of urbanization and to prepare Master Plan for the period of 20 years or more, declares the follows the planning area which will be called the "**Supaul Planning Area**". Its local boundary are as follows:-

- North-** In the western part from Malhad via Mahua, Chain Singh Patti revenue village of Supaul CD Block, Sisauni, Abhuwar,- Khakai, Kishunpur, Malar, Tharbitta up to Abhwar revenue village of Kishanpur CD Block.
- South-** In the eastern part from Baruari via Barail, Parsarama parsauni, Balha up to Nanupatti Dhor revenue village of Supaul CD Block.
- East-** In the northern part from Ratauli via Pathrajolhania, Nirmali, Hatwaria up to Ramnagar revenue village of Pipra CD Block, Hardi, Bina, Ekma up to Goth Baruari revenue village of Supaul CD Block.
- West-** In the southern part from Sihe via Purain, Ramdat Patti, Lalchandpur, Basviti, Pipra Khurd, Piprahari up to Parsa revenue village of Supaul CD Block.

The area of this planning area is 289.00 sq km, in which the area of urban area is 20.34 sq km and the remaining area of rural area is 268.66 sq km. Under this planning area there is one urban administrative unit (Supaul Municipal Council) and 55 revenue villages, including 12 revenue villages of Kishanpur CD Block, 05 revenue villages of Pipra CD Block and 38 revenue villages of Supaul CD Block.

Map of this Planning Area as Annexure-I, List of Administrative Units and Revenue Villages as Annexure-II, Names and population details of Urban Administrative Unit and Revenue Villages falling under this Planning Area as Annexure-III are appended to this notification.


By Order of the Governor of Bihar


(Sunil Kumar Yadav)
Additional Secretary

Urban Development and Housing Department


Memo No- 08 / न०वि०मा०प्ला०(बैठक)-06 / 2021 ~~399~~ UD&HD, Date - ... 31/01/23

Copy to The Superintendent, Secretariat Printing Press, Gulzarbagh, Patna/ E-Gazette Cell, Finance Department, Patna (with CD) for information regarding extra publication and it is requested to make available 200 copies of Published Gazette for office use.


Additional Secretary
Urban Development and Housing Department


Memo No- 08 / न०वि०मा०प्ला०(बैठक)-06 / 2021 ~~399~~ UD&HD, Date - 31/01/23

Copy to Chief Secretary, Bihar/Development Commissioner, Bihar/Principal Secretary to Honourable Chief Minister/ All Additional Chief Secretary/ Principal Secretary/ Secretary/ All Divisional Commissioner/ All District Magistrates/ Chairman, Bihar Real Estate Appellate Tribunal, Patna/ Chairman, Real Estate Regulation Authority, Bihar, Patna/ Municipal Commissioner of All Municipal Corporations/ Executive Officer of All Municipal Council and All Nagar Panchayat/ Chief Executive Officer, All Planning Area Authority for information and necessary action.


Additional Secretary
Urban Development and Housing Department

Memo No- 08 / न०वि०मा०प्ला०(बैठक)-06 / 2021 ~~399~~ UD&HD, Date - 31/01/23

Copy to PS to Hon'ble Minister, UD&HD/ PS to Principal Secretary, UD&HD/ All officer, UD&HD for information and necessary action.


Additional Secretary
Urban Development and Housing Department

Rs.

ms
syd

CONSTITUENTS OF SUPPAUL PLANNING AREA

Annexure-II

SL NO	C.D. BLOCK	NO OF REVENUE VILLAGES	RURAL AREA (in sq km)	NO OF CENSUS TOWN	CENSUS TOWN AREA (in sq km)	NO OF ADMIN/STRATIVE UNITS	URBAN AREA (in sq km)	TOTAL POPULATION (as per census 2011)	TOTAL AREA (in sq km)
1	Kishanpur	12	54.15	0	0.00	0	0.00	69044	54.15
2	Pipra	5	51.73	0	0.00	0	0.00	54121	51.73
3	Supaul	38	162.78	0	0.00	1	20.34	255290	183.12
	TOTAL	55	268.66	0	0.00	1	20.34	378455	289.00

MSE


Village/Town Under Supaul Planning Area

SL NO.	VILLAGE NAME	BLOCK NAME	STATUS	POPULATION (CENSUS 2011)	AREA (IN SQ KM)
1	Belatarha	Kishanpur	RURAL	4915	3.12
2	Sisauni	Kishanpur	RURAL	1779	2.53
3	Rajpur	Kishanpur	RURAL	3401	2.27
4	Madhura	Kishanpur	RURAL	2630	1.77
5	Malar	Kishanpur	RURAL	11888	4.37
6	Kishunpur	Kishanpur	RURAL	18988	16.91
7	Koraia	Kishanpur	RURAL	4036	4.89
8	Keotapatti	Kishanpur	RURAL	1954	1.40
9	Abhwar	Kishanpur	RURAL	12846	9.65
10	Khakhai	Kishanpur	RURAL	821	1.19
11	Sohagpur	Kishanpur	RURAL	560	1.13
12	Tharbitta	Kishanpur	RURAL	5226	4.92
Area from Kishanpur C.D.Block (12 Villages)				69044	54.15
13	Pathrajojhania	Pipra	RURAL	19490	15.78
14	Nirmali	Pipra	RURAL	6367	6.80
15	Hatwaria	Pipra	RURAL	6704	6.26
16	Ratauli	Pipra	RURAL	6964	6.19
17	Ramnagar	Pipra	RURAL	14596	16.71
Area from Pipra C.D.Block (5 Villages)				54121	51.73
18	Simra	Supaul	RURAL	4363	5.16
19	Mahuwa	Supaul	RURAL	4630	1.71
20	Maricha	Supaul	RURAL	1472	1.45
21	Malhani	Supaul	RURAL	7055	6.31
22	Piprahari	Supaul	RURAL	1198	2.13
23	Ramdat patti	Supaul	RURAL	5514	3.13
24	Chhapkahi	Supaul	RURAL	873	0.38
25	Supaul (Nagar Parishad)	Supaul	URBAN	65437	20.34
26	Sorhi Malikan	Supaul	RURAL	345	0.85
27	Katbansi	Supaul	RURAL	468	0.45
28	Maheshpur	Supaul	RURAL	2908	2.35
29	Parsaramaparsauni	Supaul	RURAL	7821	6.56
30	Malhad	Supaul	RURAL	1558	1.43
31	Kharail	Supaul	RURAL	2372	2.61
32	Baruari	Supaul	RURAL	11160	8.77
33	Goth Baruari	Supaul	RURAL	8505	10.24
34	Ekma	Supaul	RURAL	10072	5.03
35	Bina	Supaul	RURAL	15633	16.23
36	Barail	Supaul	RURAL	3951	2.31
37	Pipra Khurd	Supaul	RURAL	3292	2.37
38	Dumaria	Supaul	RURAL	3862	2.08
39	Nanupatti Dhor	Supaul	RURAL	1784	0.92
40	Sihe	Supaul	RURAL	2299	1.39
41	Balha	Supaul	RURAL	5228	5.50
42	Purain	Supaul	RURAL	918	0.94
43	Sukhpur Solhani	Supaul	RURAL	10281	9.31
44	Chain Singh Patti	Supaul	RURAL	8045	5.58
45	Dhudhaura Malikana	Supaul	RURAL	610	0.50
46	Barail Milik	Supaul	RURAL	916	0.39
47	Solhani	Supaul	RURAL	152	0.16
48	Parsa	Supaul	RURAL	5217	3.27
49	Laurah	Supaul	RURAL	7871	6.13
50	Kalapatti	Supaul	RURAL	497	0.48

MKS
B. K. M. S.

SL NO.	VILLAGE NAME	BLOCK NAME	STATUS	POPULATION (CENSUS 2011)	AREA (IN SQ KM)
51	Lalchandpur	Supaul	RURAL	843	0.34
52	Karanpur	Supaul	RURAL	4861	3.80
53	Kariho	Supaul	RURAL	12306	11.17
54	Parkauli	Supaul	RURAL	0	0.67
55	Basviti	Supaul	RURAL	10686	13.10
56	Hardi	Supaul	RURAL	20287	17.59
Area from Supaul C.D.Block (38 Villages & 1 Urban)				255290	183.12
Total				378455	289.00

MKS 

