

बिहार सरकार
नगर विकास एवं आवास विभाग

अधिसूचना

संख्या-08न०वि०मा०प्ला० (बैठक)-06/2021 579 न०वि०आ०वि०, पटना, दिनांक-05/11/21


बिहार शहरी आयोजना तथा विकास अधिनियम, 2012 की धारा-9 एवं बिहार शहरी आयोजना तथा विकास नियमावली, 2014 के नियम-9 के द्वारा प्रदत्त शक्तियों का प्रयोग करते हुए बिहार सरकार, सिवान नगर परिषद् एवं इसके आस-पास स्थित महत्वपूर्ण क्षेत्रों एवं शहरी क्षमता वाले ग्रामीण क्षेत्रों के समेकित एवं सुव्यवस्थित विकास के उद्देश्य से अगले बीस वर्षों अथवा इससे विस्तारित अवधि के लिए महायोजना तैयार करने हेतु निम्नलिखित आयोजना क्षेत्र घोषित करती है, जिसे "सिवान आयोजना क्षेत्र" कहा जाएगा। इसकी स्थानीय सीमाएँ निम्नवत है :-

- उत्तर-** पश्चिमी भाग में सिवान सी०डी० ब्लॉक के मझवलिया, सरसर, पुरैना, नथुछाप, मोलनापुर से बलेथा राजस्व ग्राम तक।
- दक्षिण-** पूर्वी भाग में पंचरुखी सी०डी० ब्लॉक के नारायणपुर, मालुपुर से होते हुए हुसैनगंज सी०डी० ब्लॉक के नवलपुर, हरिहंश, गोपालपुर, फाजिलपुर, बघौउनी, दरबेशपुर, खजरौनी, माहपुर, फरीदपुर, खानपुर खेरन्ती राजस्व ग्राम तक।
- पूरब -** उत्तरी भाग में सिवान सी०डी० ब्लॉक के मरदापुर, बरहन राजस्व ग्राम से होते हुए पचरुखी सी०डी० ब्लॉक के भटवलिया, बरहनी, रसूलपुर, झुनापुर, महौरी, गोसाई छपरा, पपौर, घरथौलिया, हरदिया, जसौली पकुली, जसौली खरग, पचरुखी, मुहम्मदपुर राजस्व ग्राम तक।
- पश्चिम-** दक्षिण भाग में हुसैनगंज सी०डी० ब्लॉक के बाली, सिंगारपट्टी, नाथपुर, हबिबनगर, टिकरी राजस्व ग्राम से होते हुए जिरादेई सी०डी० ब्लॉक के बढैया, भौसाखाँ, जमालपुर, जिरादेई, सुरवल, ठेपहा राजाराम, तितरा से होते हुए सिवान सी०डी० ब्लॉक के चनौर, सरसा, मझहिदा, बरहिया, लोहसी कलान, लोहसी खुर्द, कैराताल, पैगम्बरपुर, हसनपुरवा, अमलोरी, जफरा, परारिया राजस्व ग्राम तक।

इस आयोजना क्षेत्र का क्षेत्रफल 262.56 वर्ग कि०मी० है, जिसमें शहरी क्षेत्र का क्षेत्रफल 44.13 वर्ग कि०मी० एवं शेष ग्रामीण क्षेत्र का क्षेत्रफल 218.43 वर्ग कि०मी० है। इस आयोजना क्षेत्र के अन्तर्गत एक शहरी प्रशासनिक इकाई (सिवान नगर परिषद्) तथा 116 राजस्व ग्राम, जिसमें सिवान सी०डी० ब्लॉक के 48 राजस्व ग्राम, पंचरुखी सी०डी० ब्लॉक के 20 राजस्व ग्राम, हुसैनगंज सी०डी० ब्लॉक के 36 राजस्व ग्राम एवं जिरादेई चौक सी०डी० ब्लॉक के 12 राजस्व ग्राम शामिल है।


इस आयोजना क्षेत्र का नक्शा यथा अनुसूची-I, इस आयोजना क्षेत्र के अधीन पड़ने वाली शहरी प्रशासनिक इकाई एवं राजस्व ग्रामों की सूची यथा अनुसूची-II एवं आयोजना क्षेत्र के अधीन शहरी प्रशासनिक इकाई तथा राजस्व ग्रामों के नाम एवं आबादी की विवरणी यथा अनुसूची-III के रूप में इस अधिसूचना के साथ संलग्न है।

बिहार राज्यपाल के आदेश से



(सतीश कुमार सिंह)

विशेष सचिव
नगर विकास एवं आवास विभाग,
बिहार, पटना।

ज्ञापांक-08न०वि०मा०प्ला० (बैठक)-06/2021 579 न०वि०आ०वि०, पटना, दिनांक-05/11/21
प्रतिलिपि-अधीक्षक राजकीय मुद्रणालय, गुलजारबाग, पटना/ ई-गजट कोषांग, वित्त विभाग,
बिहार, पटना को सी०डी० के साथ बिहार गजट के असाधारण अंक में प्रकाशनार्थ प्रेषित।
उनसे अनुरोध है कि वे कृपया मुद्रित गजट की 200 प्रतियाँ नगर विकास एवं आवास विभाग
को उपलब्ध करायेंगे।


05/11/21
विशेष सचिव

ज्ञापांक-08न०वि०मा०प्ला० (बैठक)-06/2021 579 न०वि०आ०वि०, पटना, दिनांक-05/11/21
प्रतिलिपि-मुख्य सचिव, बिहार, पटना/विकास आयुक्त, बिहार, पटना/बिहार शहरी आयोजना
तथा विकास बोर्ड के सभी सदस्य/प्रमण्डलीय आयुक्त, सारण प्रमण्डल, छपरा/जिला पदाधिकारी,
सिवान/नगर कार्यपालक पदाधिकारी, नगर परिषद्, सिवान/माननीय विभागीय मंत्री के आप्त सचिव,
नगर विकास एवं आवास विभाग/सभी संबंधित अंचलाधिकारी को सूचनार्थ एवं आवश्यक कार्रवाई हेतु
प्रेषित।


05/11/21
विशेष सचिव
2021

CONSTITUENTS OF SIWAN PLANNING AREA

SL NO	C.D. BLOCK	NO OF REVENUE VILLAGES	RURAL AREA (in sq km)	NO OF CENSUS TOWN	CENSUS TOWN AREA (in sq km)	NO OF ADMINISTRATIVE UNITS	URBAN AREA (in sq km)	TOTAL AREA (in sq km)	TOTAL POPULATION (as per census 2011)
1	Siwan	48	75.38	0	0.00	1	44.13	119.51	304797
2	Pachrukhi	20	40.31	0	0.00	0	0.00	40.31	60513
3	Hussainganj	36	75.75	0	0.00	0	0.00	75.75	159030
4	Ziradei	12	26.99	0	0.00	0	0.00	26.99	42736
TOTAL		116	218.43	0	0.00	1	44.13	262.56	567076

Village/Town Under Siwan Planning Area

SL NO.	VILLAGE NAME	PANCHAYAT	BLOCK NAME	STATUS	POPULATION (CENSUS 2011)	AREA (IN SQ. KM)
1	Siwan (Nagar Parishad)	Nagar Parishad	Siwan	URBAN	184655	44.12703
2	Karanpura	Karnpura	Siwan	RURAL	7660	3.85298
3	Mojahidpur	Dhanauti	Siwan	RURAL	1697	1.3408
4	Mardapur	Barhan	Siwan	RURAL	2968	1.3354
5	Bishunpurwa	Siyadi	Siwan	RURAL	1742	0.477047
6	Majhaliya	Bhantapokhar	Siwan	RURAL	1112	0.54982
7	Hasanpurwa	Tadwa	Siwan	RURAL	2959	2.02965
8	Barhan	Barhan	Siwan	RURAL	5848	4.14961
9	Mohammadpur	Nathuchhap	Siwan	RURAL	1213	0.778455
10	Hasanpurwa	Ramapali	Siwan	RURAL	679	0.665427
11	Badheya	Dhanauti	Siwan	RURAL	1293	0.697865
12	Majhwaliya	Bhantapokhar	Siwan	RURAL	1314	0.635248
13	Devapali	Bhantapokhar	Siwan	RURAL	1373	0.862743
14	Bhatwaliya	Baghra	Siwan	RURAL	948	0.923664
15	Rampur	Nathuchhap	Siwan	RURAL	1531	0.598209
16	Bindusar	Orma Mukund	Siwan	RURAL	3466	2.59026
17	Gopalpur	Bhantapokhar	Siwan	RURAL	769	0.391424
18	Ramapali	Ramapali	Siwan	RURAL	2662	1.34049
19	Sarsa	Dhanauti	Siwan	RURAL	2875	1.07735
20	Shyampur	Chanur	Siwan	RURAL	2144	2.16036
21	Chakra	Bhantapokhar	Siwan	RURAL	2938	2.55123
22	Jamsikari	Ramapali	Siwan	RURAL	1197	1.47113
23	Batrauli	Karnpura	Siwan	RURAL	1068	1.24277
24	Akhainiya	Bhantapokhar	Siwan	RURAL	1101	0.837651
25	Parariya	Siyadi	Siwan	RURAL	2123	0.851751
26	Luhsi Kala	Baghra	Siwan	RURAL	795	1.11143
27	Luhsi Khurd	Baghra	Siwan	RURAL	1231	1.38343
28	Sirishtapur	Ramapali	Siwan	RURAL	767	0.651777
29	Baghra	Baghra	Siwan	RURAL	3819	2.95092
30	Paigambarpur	Sarave	Siwan	RURAL	876	0.679888
31	Jafra	Sarave	Siwan	RURAL	1388	1.23538
32	Kaira Tal	Pithauri	Siwan	RURAL	1157	1.52056
33	Sarsar	Sarsar	Siwan	RURAL	6721	4.24612
34	Bansopali	Karnpura	Siwan	RURAL	1473	0.546748
35	Kalijara	Hasanpurwa	Siwan	RURAL	1258	0.857652
36	Orma Makund	Orma Makund	Siwan	RURAL	4900	2.71301
37	Chhotpur	Hasanpurwa	Siwan	RURAL	2817	1.72699
38	Khalispur	Baghra	Siwan	RURAL	4285	2.71772
39	Khagaura	Ramapali	Siwan	RURAL	1356	0.550634
40	Amlori	Sarsar	Siwan	RURAL	3320	2.16429
41	Bhanta Pokhar	Bhantapokhar	Siwan	RURAL	3986	2.07443
42	Mirapur	Nathuchhap	Siwan	RURAL	1926	0.503248
43	Nauwapali	Chanur	Siwan	RURAL	2165	1.1813
44	Balchandhata	Baletha	Siwan	RURAL	2076	1.10223
45	Chanaur	Chanur	Siwan	RURAL	6219	3.29815
46	Baletha	Baletha	Siwan	RURAL	7832	5.38963
47	Puraina	Nathuchhap	Siwan	RURAL	2092	0.760908
48	Nathuchhap	Nathuchhap	Siwan	RURAL	2722	1.42478
49	Molnapur	Mahuaari	Siwan	RURAL	2281	1.17996
Area from Siwan C.D.Block (48 Villages & 1 Urban)					304797	119.509549

50	Jasauli Kharag	Jasauli	Pachrukhi	RURAL	6126	5.25144
51	Akopur	Mahuari	Pachrukhi	RURAL	1948	1.56362
52	Gharthaulia	Papaur	Pachrukhi	RURAL	925	0.856907
53	Mahuari	Mahuari	Pachrukhi	RURAL	4249	1.89075
54	Jhunapur	Mahuari	Pachrukhi	RURAL	1992	1.65537
55	Papaur	Papaur	Pachrukhi	RURAL	5047	4.69379
56	Rasulpur	Bhatwaliya	Pachrukhi	RURAL	2090	1.22529
57	Chak Pasram	Mahuari	Pachrukhi	RURAL	397	0.372564
58	Pachrukhi	Pachrukhi	Pachrukhi	RURAL	7970	2.85359
59	Matuk Chhapra	Papaur	Pachrukhi	RURAL	1734	0.81827
60	Jasauli Pakauli	Jasauli	Pachrukhi	RURAL	3721	2.91174
61	Hardia	Hardiya	Pachrukhi	RURAL	3870	1.82103
62	Babhnauli	Mahuari	Pachrukhi	RURAL	708	0.231556
63	Baisakhi	Hardiya	Pachrukhi	RURAL	4087	2.84348
64	Gosain Chhapra	Shambhopur	Pachrukhi	RURAL	1989	0.929286
65	Mohammadpur	Gopalpur	Pachrukhi	RURAL	2477	0.478296
66	Malupur	Pachrukhi	Pachrukhi	RURAL	3087	2.98666
67	Bhatwalia	Bhatwaliya	Pachrukhi	RURAL	3435	1.92146
68	Narayanpur	Pachrukhi	Pachrukhi	RURAL	1708	1.69332
69	Barahani	Bhatwaliya	Pachrukhi	RURAL	2953	3.31265
Area from Pachrukhi C.D.Block (20 Villages)					60513	40.311069
70	Jurkan	Chhapiya	Hussainganj	RURAL	2988	1.93284
71	Sidhawal	Sidhwal	Hussainganj	RURAL	4282	1.90414
72	Dhankhar	Hathaura	Hussainganj	RURAL	976	0.654904
73	Hathaura	Hathaura	Hussainganj	RURAL	8461	3.37854
74	Mahual	Badram	Hussainganj	RURAL	1938	0.654097
75	Markan	Markan	Hussainganj	RURAL	7190	3.97001
76	Pratappur	Pakwaliya	Hussainganj	RURAL	4518	2.04061
77	Shahbazpur	Habibnagar	Hussainganj	RURAL	2465	1.25796
78	Bindwal	Chanp	Hussainganj	RURAL	2447	1.16117
79	Rasulpur	Chanp	Hussainganj	RURAL	2381	1.58693
80	Hathauri	Chhata	Hussainganj	RURAL	5814	1.99353
81	Tikri	Sidhawal	Hussainganj	RURAL	5372	4.03445
82	Singarpatti	Machkna	Hussainganj	RURAL	2420	0.900888
83	Tetaria	Sidhawal	Hussainganj	RURAL	3340	2.10823
84	Habibnagar	Habibnagar	Hussainganj	RURAL	6125	3.89375
85	Gosopali	Pakwaliya	Hussainganj	RURAL	1067	0.647573
86	Sarea	Kharsanda	Hussainganj	RURAL	5111	1.43267
87	Chhapiya Khurd	Chhapiya	Hussainganj	RURAL	2118	1.39447
88	Chhata	Chhata	Hussainganj	RURAL	6245	2.06219
89	Nathpur	Machkna	Hussainganj	RURAL	579	0.608519
90	Salonepur	Markan	Hussainganj	RURAL	2923	1.18409
91	Chhapiya Buzurg	Chhapiya	Hussainganj	RURAL	6248	2.23402
92	Kharsanda	Kharsanda	Hussainganj	RURAL	3984	3.07924
93	Nawalpur	East Harihans	Hussainganj	RURAL	2105	1.3977
94	Badram	Badram	Hussainganj	RURAL	8564	5.81042
95	Harihans	West Harihans	Hussainganj	RURAL	17850	7.82708
96	Khanpur Khairanti	Khanpur Khairanti	Hussainganj	RURAL	8480	2.74643
97	Fazilpur	Khanpur Khairanti	Hussainganj	RURAL	3417	2.34248
98	Gopalpur	Gopalpur	Hussainganj	RURAL	12766	2.96422
99	Balli	Kharsanda	Hussainganj	RURAL	2628	1.99557
100	Darweshpur	Baghauni	Hussainganj	RURAL	2193	0.894645
101	Faridpur	Baghauni	Hussainganj	RURAL	3043	1.24788
102	Chak Hazi	Baghauni	Hussainganj	RURAL	440	0.258401
103	Baghauni	Baghauni	Hussainganj	RURAL	4191	2.25868
104	Mahpur	Baghauni	Hussainganj	RURAL	1270	0.632758
105	Khajrauni	Baghauni	Hussainganj	RURAL	3091	1.25975
Area from Hussainganj C.D.Block (36 Villages)					159030	75.750835

106	Badheya	Badheya	Ziradei	RURAL	2926	1.23701
107	Makundpur	Badheya	Ziradei	RURAL	1428	0.731833
108	Jiradei	Jiradei	Ziradei	RURAL	3292	2.57499
109	Bhaisakhal	Bhaisakhal	Ziradei	RURAL	3939	3.4967
110	Jamapur	Jamapur	Ziradei	RURAL	3670	1.32959
111	Gangauli	Badheya	Ziradei	RURAL	662	0.478103
112	Nandpali	Badheya	Ziradei	RURAL	1121	1.33647
113	Bhalua Makund	Badheya	Ziradei	RURAL	723	0.226958
114	Surwal	Ziradei	Ziradei	RURAL	3205	1.67822
115	Titara	Titra	Ziradei	RURAL	10865	8.42949
116	Thepaha Raja Ram	Thepaha	Ziradei	RURAL	8166	4.15434
117	Repura	Ziradei	Ziradei	RURAL	2739	1.31617
Area from Ziradei C.D.Block (12 Villages)					42736	26.989874

जिला पदाधिकारी,
सिवान।

SIWAN PLANNING AREA

Hathua

Annexure - I

Nautan

Barbaria

Siwan

Ziradei

Hussainganj

Pachrukhi

Key Map Of Siwan Planning Area



Siwan_Planning_Area

Legend

Siwan_Planning_Area

Administrative Boundary

District_boundary

Block_boundary_Final

Siwan_nagar_parishad

Village Boundary

Regional Connectivity

State Highway 73

National Highway 85

Siwan Paigambarpur Road

State Highway 43

State Highway 47

Rail

River_Polygon

Population As per Census 2011

0 - 2000

2001 - 4000

4001 - 6000

6001 - 10000

10001 - Above

Brief Profile:
Siwan Nagar Parishad Area: 44.13 sq km

Siwan Planning Area: 262.56 sq km

Total Population (as per Census 2011): 5,67,076

No of Urban Centers: 1

No of Revenue Villages: 116

Scale : 1:95,000

Prepared by:
Town & Country Planning Organization
UD&HD, Bihar

